



Vyřizuje: Dundáček Petr

E-mail: petr.dundacek@t-mobile.cz

PROJEKT servis spol. s r.o.
Martina Urbanová
U Elektry 830/2b
19800 Praha

Naše značka: **E55833/22**

V Praze dne: **4.11.2022**

Vyjádření a stanovení podmínek pro udělení souhlasu s umístěním stavby v ochranném pásmu sítě technické infrastruktury (TI) společnosti T-Mobile Czech Republic a.s.

Vydané podle § 101 ZÁKONA Č. 127/2005 Sb., o elektronických komunikacích a o změně některých souvisejících zákonů (zákon o elektronických komunikacích – dále jen ZEK), ve znění pozdějších předpisů a §161 zákona č. 183/2006 Sb., o územním plánování a stavebním řádu (stavební zákon) či dle dalších příslušných právních předpisů

Věc: "Náhrada přejezdu P3156 v km 12,602 v trati Hradec Králové, hl.n. - Turnov", k.ú. Rovensko pod Troskami

Stupeň: Prověření existence sítě

Na základě předložených projektových podkladů dáváme **souhlasné stanovisko k vydání Územního souhlasu / rozhodnutí (Stavebního povolení) a následně souhlas s realizací stavby.**

Dle předložených dokladů nedojde ke kolizi s technickou infrastrukturou společnosti **T-Mobile Czech Republic a.s.**

Toto stanovisko má platnost 1 rok a nelze prodloužit. Po uplynutí platnosti zadejte žádost o nové stanovisko na: <https://ochranasiti.t-mobile.cz/vyjadreni/>

T-Mobile
T-Mobile Czech Republic a.s.
Tomáčkova 2144/1
148 00 Praha 4
IČ 649 49 681, DIČ CZ64949681

Ochrana sítí
Technologický úsek

V další komunikaci nebo požadavku doplňujících dotazů, uvádějte do „Předmětu“ e-mailu vždy číslo jednací.



Příloha č. 1

Rekapitulace žádosti o vyjádření k existenci sítě elektronických komunikací

Číslo žádosti: **E55833/22**
Název stavby /akce: **"Náhrada přejezdu P3156 v km 12,602 v trati Hradec Králové, hl.n. - Turnov", k.ú. Rovensko pod Troskami**
Datum podání žádosti: **4.11.2022**
Důvod žádosti: **Prověření existence sítě**
Popis jiného důvodu žádosti: **Existence sítí**
Poznámka:

Žadatel

Firma / organizace: **PROJEKT servis spol. s r.o.**
IČ: **49823141**
DIČ:
Kontaktní osoba: **Martina Urbanová**
Adresa: **U Elektry 830/2b**
Město / obec: **Praha**
PSČ: **19800**
Stát:
E-mail: **martina.urbanova@projekt-servis.cz**
Telefonní číslo: **+420739507867**

Stavebník

Firma / organizace:
Kontaktní osoba:
Adresa:
Město / obec:
PSČ:
Stát:
E-mail:
Telefonní číslo:

Stavba

Výška nad terénem (metry): **0 m**
Projektant:
Druh stavby: **Ostatní**
Hodnota projektu:
Měsíc zahájení stavby:
Měsíc ukončení stavby:

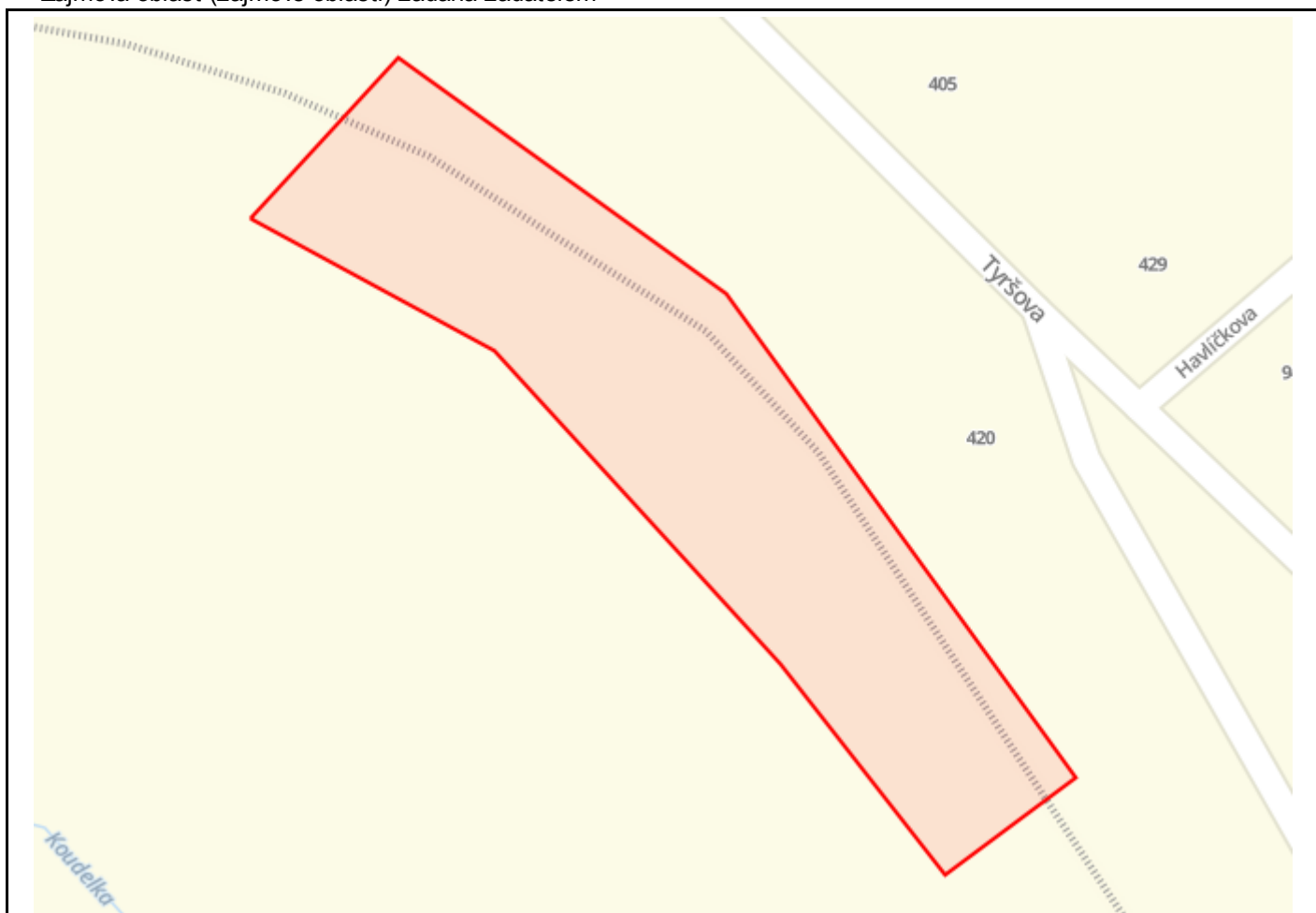
Odeslání stanoviska

E-mail: **martina.urbanova@projekt-servis.cz**















Příloha č. 2

Situační plán

Zájmová oblast (zájmové oblasti) zadaná žadatelem



Legenda:

	Optické trasy TMCZ 1		Optické trasy sítě PASNET		Elektro trasy NN		Základnové stanice
	Optická technologie TMCZ 1		Optická technologie sítě PASNET		Elektro technologie NN		Základnové stanice s elektropřipojkou
	Mikrovlnné (MW) spoje						Body sítě
Druhy sítí:							
	Geodeticky zaměřené		Přibližný průběh		Plánovaný průběh		Nadzemní vedení

Geometrie zájmové oblasti (zájmových oblastí) žádosti ve formátu WKT a souřadnicovém systému S-JTSK. Zkopírováním textu lze geometrii zobrazit v jakémkoli softwaru podporujícím formát WKT.

POLYGON((-676982.94 -1001708.37,-676957.11 -1001686.58,-676911.27 -1001729.14,-676866.92 -1001810.1,-676888.88 -1001822.47,-676910.11 -1001786.95,-676948.01 -1001733.37,-676982.94 -1001708.37))